

# Répartition par commune des 1530 mésanges charbonnières (*Parus major*) examinées au cours du protocole

## SPOL mangeoire 2014-2015

(33 bagueurs / 41 communes)

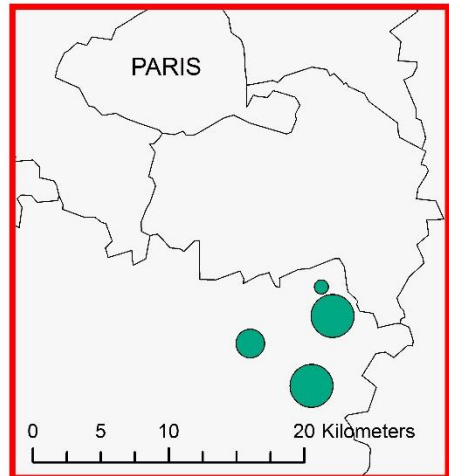
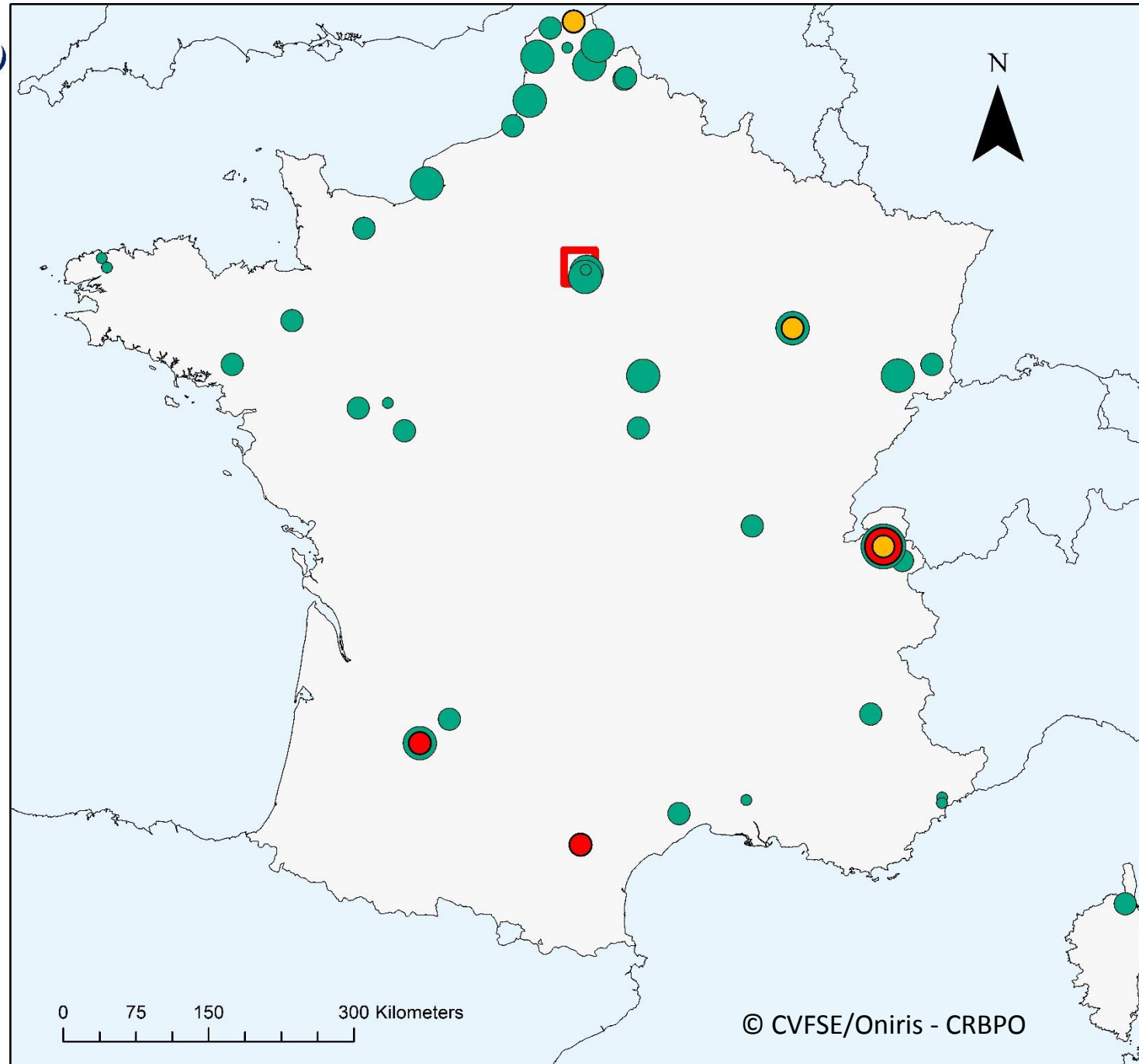
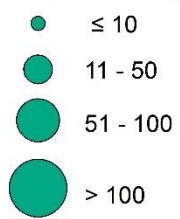
Localisation géographique des 8 cas "probables" de poxvirose chez la Mésange charbonnière



Localisation géographique des 3 cas "suspects" de poxvirose chez la Mésange charbonnière



Localisation géographique des cas "négatifs" de poxvirose chez la Mésange charbonnière



### Définition des cas

- Cas **SUSPECT** : Mésange charbonnière présentant une ou des excroissances ou nodules cutanés rougeâtres au niveau des zones du corps non ou faiblement plumées (tête, aile, patte)
- Cas **PROBABLE** : cas suspect ET contrôle photographique par un coordinateur de l'étude du CVFSE
- Cas **NEGATIF** : Mésange charbonnière ne présentant pas d'excroissances ou de nodules cutanés rougeâtres au niveau des zones du corps non ou faiblement plumées (tête, aile, patte)  
OU  
cas suspect ET contrôle photographique négatif